







-  Dosso in argilla di delimitazione del Lotto VIII
-  confine AIA
-  limite discarica (coincide con piede ricoprimento finale)
-  limite esterno rifiuti
-  interfaccia (in sommità) con Lotto VII (a Nord) e Lotti III e VI (a Est)
-  interfaccia (al piede) con Lotto VII (a Nord) e Lotti III e VI (a Est)

<div>SILPDUE s.r.l.</div> <div>AB Green s.r.l.</div>				<div>CAVA LA BOLLA - ALESSANDRIA</div> <div>DISCARICA PER PIETRISCO FERROVIARIO CONTENENTE AMIANTO</div>	
<div>I.S.A.F.</div> <div>Via Paleocapa 19/2 - 17100 Savona</div> <div>TEL. 019-806914    FAX 019-802027</div> <div>E-mail: isaf@isafsrl.it</div>				<div><div>GE</div><div>Geotechnical Engineering</div></div> <div>Via Gian Domenico Cassini 21 - 10129 Torino</div> <div>TEL. 011-19715336</div> <div>E-mail: mario.manassero@geotechnical-engineering.com</div>	
Titolo Tavola:				Tavola n.	REVISIONI
ABBANCAMENTO RIFIUTI LOTTO VIII - PIANO QUOTATO				39	N.      Data      Motivo
					1      31/03/2025      EMISSIONE
Disegnatore:	Scala:	N. Doc.:	Nome file:	Formato:	
FP	grafica	A23-008/T40	T40.dwg	A2	